

ÉDUCATION NATIONALE

SÉRIE B
ARCHITECTURE.

ARRÊTÉ

Le Ministre de l'Éducation Nationale

Vu la loi du 2 mai 1930 réorganisant la protection des monuments naturels et des sites de caractère artistique, historique, scientifique, légendaire ou pittoresque et notamment l'article 4;

Vu l'avis émis par la commission départementale des sites de la Corse dans sa séance du 3 août 1947.

Vu l'avis émis par la Commission supérieure des sites au cours de sa séance en date du 5 décembre 1950.

ARRÊTÉ :

Article 1er. — est inscrit sur l'inventaire des sites pittoresques de la Corse le rivage sud du golfe d'Ajaccio comprenant les terrains s'étendant entre la mer et la route nationale depuis l'aérodrome de Campodi Loro, à l'embouchure du Prunelli jusqu'à la pointe de la Castagna.

Parcelles cadastrales visées

commune de Grosseto-Prugna:

A. 168 à 190. 197 à 206. 455 à 479. 485 à 493. 503 à 508. 542. 545 à 549. 551. 562. 617. 618. 622 à 625. 780. 782 à 784. 786. 789 à 797. 801.

Commune d'Albitreccia : A.II7.II8.I24.227.273.278

Commune de Pietrosella :

A. 1 à 88. 92 à 94. 193. 194. 204 à 205bis. 207. 213. 214. 217. 293.
D. § 32 à 41. 77. 85.

commune de Cotti-Citavari:

A. 17 à 20.

B. 1 à 51. 57 à 59. 62 à 65. 68 à 83. 87 à 94. 128. 129. 133 à 137. 188.

H. 1 à 101. 127. 147 à 163. 164. 209. 215. 216.


Les tours génoises de Capitello, de l'Escoletta et de la Jastagna étaient déjà inscrites sur l'inventaire des sites.

ALBITRECCIA

Rivage sud du golfe d'Ajaccio comprenant les terrains s'étendant entre la mer et la route nationale depuis l'aérodrome de Caspo del Ora à l'embouchure du Prunelli, jusqu'à la pointe de la Castagna (parcelles n° 168 à 190, 197 à 206, 455 à 479, 485 à 493, 503 à 508, 512, 515 à 519, 551 552, 517, 518, 622 à 625, 780, 782 à 784, 785, 789 à 797, 801, section A du cadastre de Grosseto-Prugna ; n° 117, 118, 124, 267, 278, 279, section A du cadastre d'Albitreccia ; n° 1 à 88, 92 à 94, 190, 194, 204 à 206 bis, 207, 213, 214, 217, 293, section A, 32 à 41, 77, 85, section D du cadastre de Pietrosolla ; n° 17 à 20, section A, 1 à 51, 57 à 59, 62 à 66, 68 à 83, 87 à 91, 128, 129, 133 à 137, 186, section D, 1 à 101, 127, 147 à 163, 164, 209, 215, 216, section H du cadastre de Coti-Chisvati).

la p. n. de 86

S. Ins. : 1er mars 1951
Commune classée en zone de montagne



Article 2.- Le présent arrêté sera notifié, en effet, dans le département pour les archives de la préfecture, aux maires des communes d'Ajaccio, Grosseto, Pragna, Albitreccia, Pistrucella et Coti-Chiavari et aux propriétaires intéressés dont les noms figurent sur la liste annexée au présent arrêté qui seront responsables chacun en ce qui le concerne de son exécution.

PARIS, le 31 Mars 1951

par déléguation
Le Directeur de l'Archivage

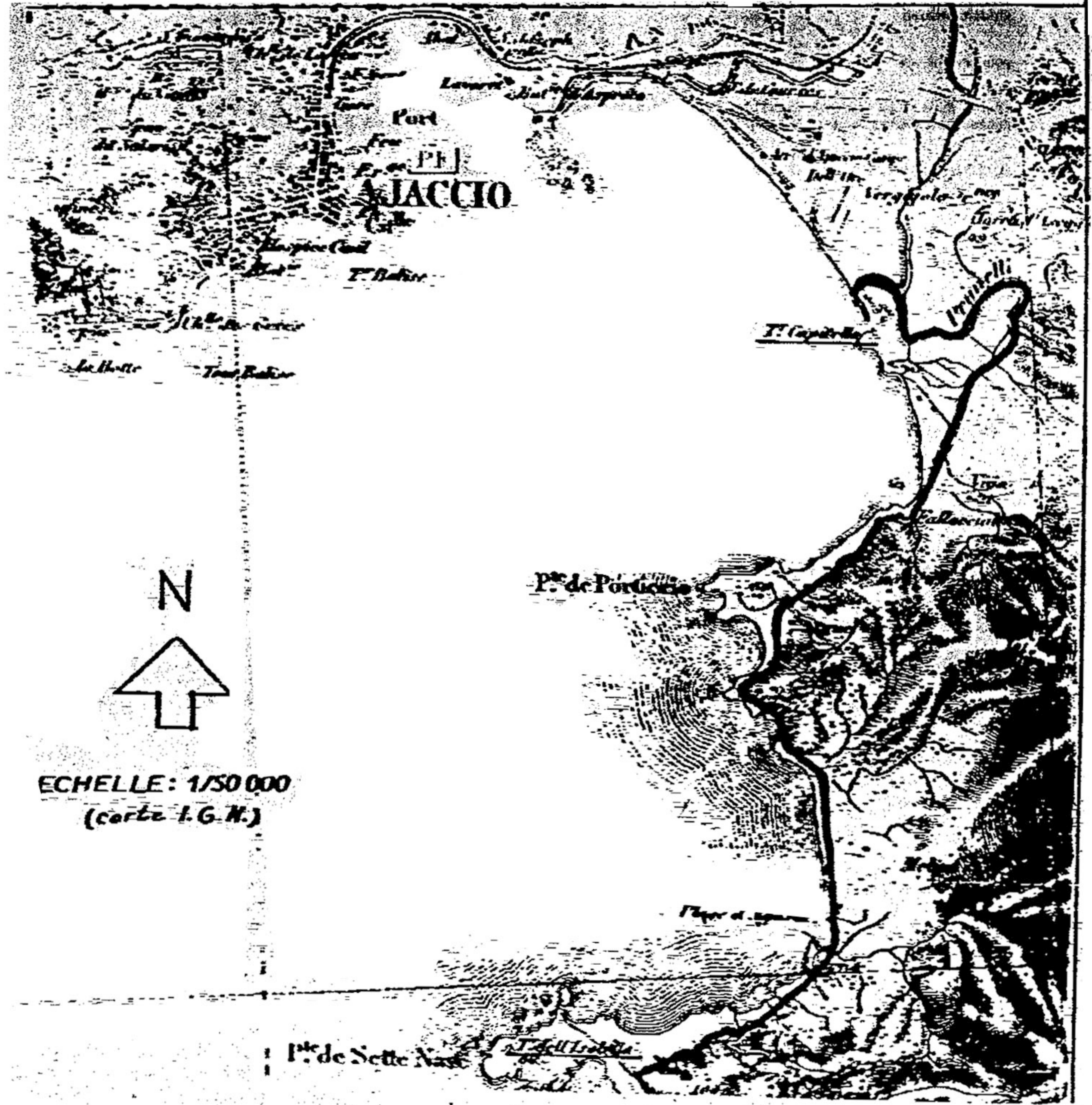

Archives de la Préfecture de Paris (121200) (10)

20 CORSE

AJACCIO

CHEF-LIEU DE DEPARTEMENT

Rivage Sud du Golfe d'Ajaccio



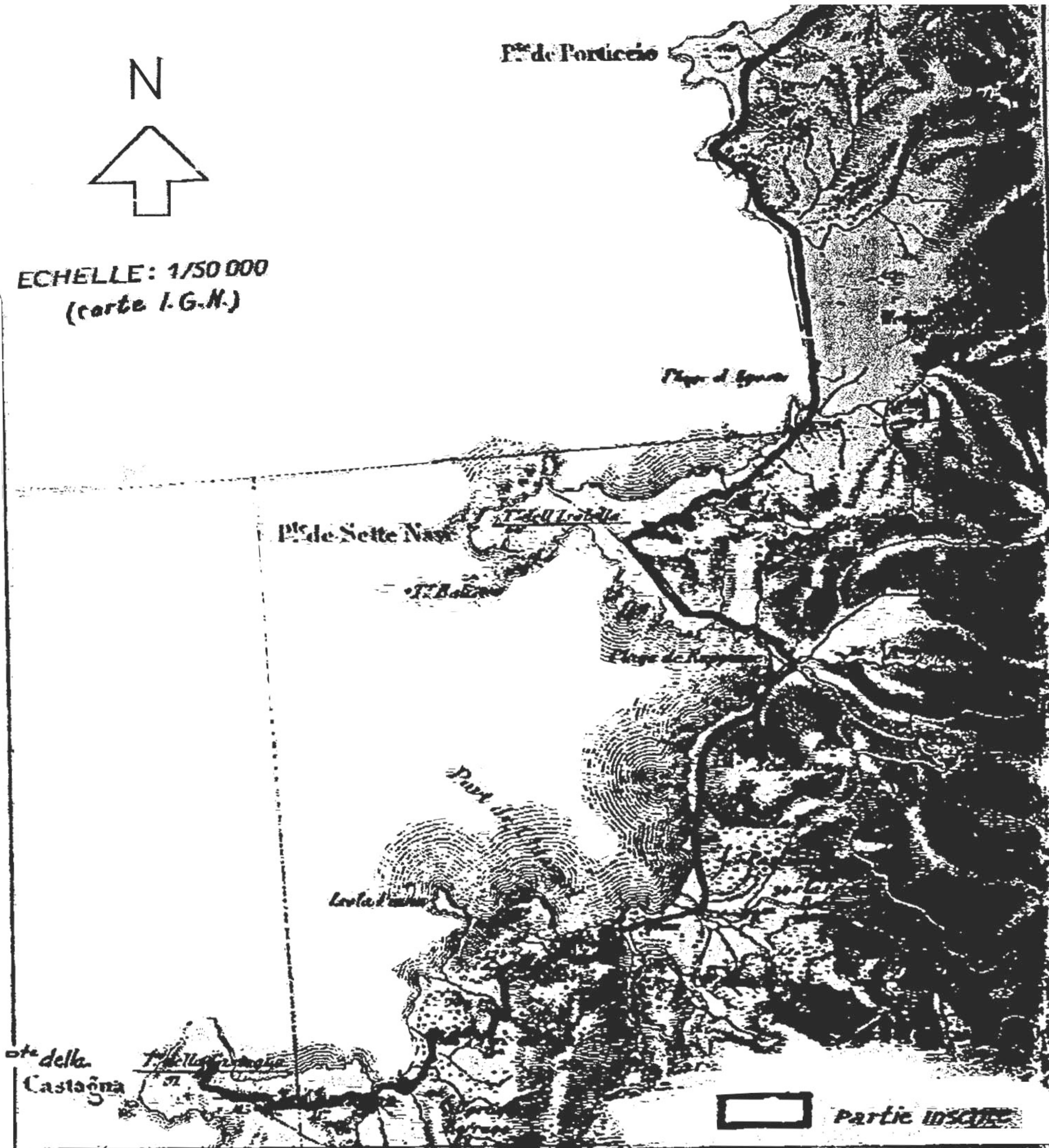
ECHELLE: 1/50 000
(carte I.G.N.)

P. de Sette Nasse



P^{te} de Porticcio

ECHELLE: 1/50 000
(carte I.G.N.)



Est inscrit sur l'Inventaire des Sites pittoresques de la CORSE le rivage Sud de
d'Ajaccio comprenant les terrains s'étendant entre la mer et la route nationale
l'aérodrome de Campo del Oro, à l'embouchure du Prupelli jusqu'à la Pointe de la

Parcelles cadastrales visées

Commune de Grosseto Prugna : A. 168 à 190. 197 à 206. 455 à 479. 485 à 493. 505
542. 545 à 549. 551. 562. 617L. 618. 622 à 625. 780. 782 à 784. 786. 789 à 797. 801.

Commune d'Albitrosia : A. 117. 118. 124. 267. 278. 279.

Commune de Pietrosella : A. 1 à 88. 92 à 94. 193. 194. 204 à 205bis. 207. 213. 217.
217. 293. D. 32 à 41. 77 à 85.

Commune de Coti-Chiavari : A. 17 à 20. B. 1 à 51. 57 à 59. 62 à 66. 68 à 83. 87 à
128. 129. 133 à 137. 188. H. 1 à 101. 127. 147 à 163. 164. 209. 215. 216.

Les tours génoises de Capitello, de l'Isolella, et de la Castagna étaient
inscrites sur l'Inventaire des Sites.

(Arrêté du 1 mars 1951)